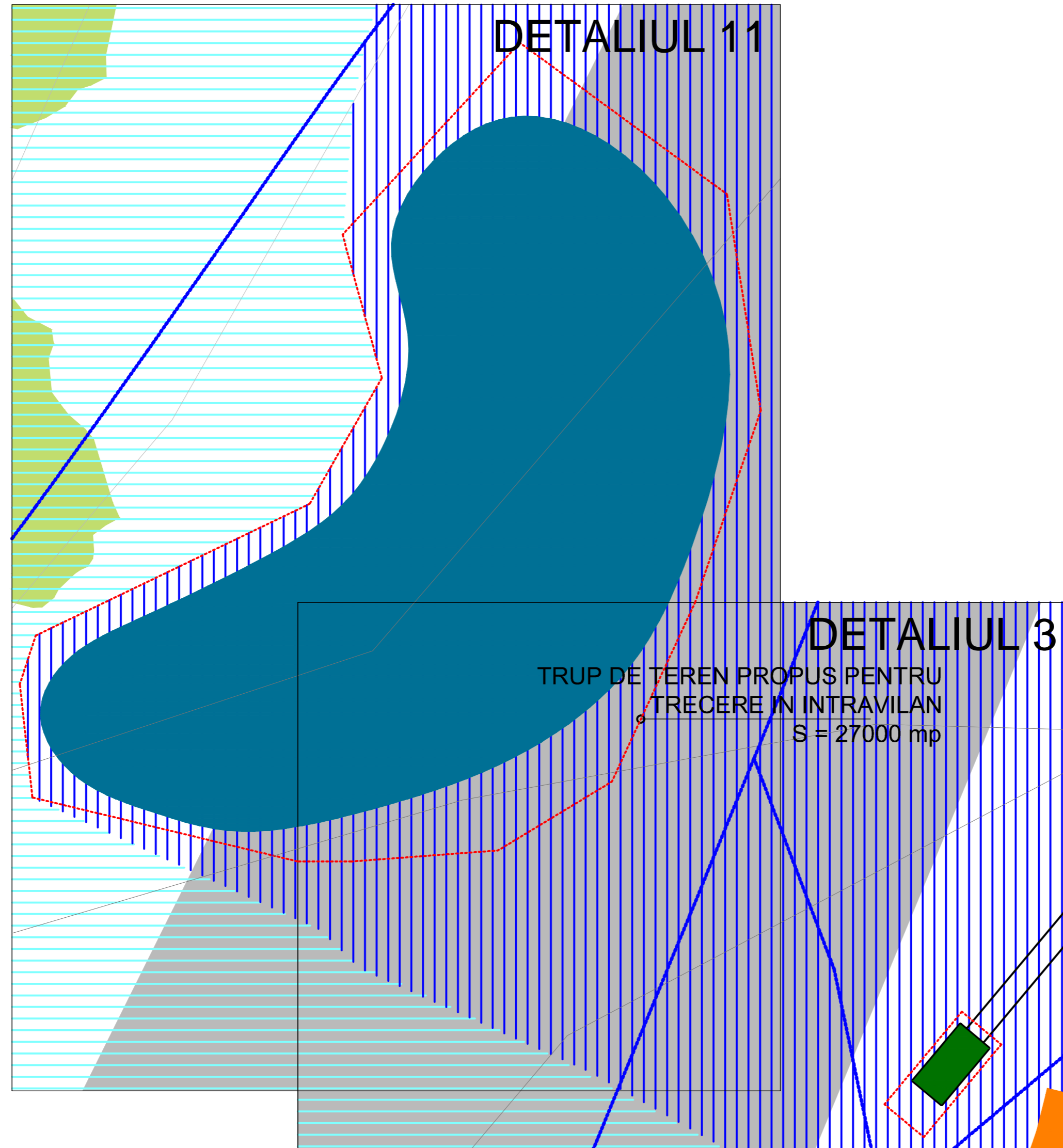











PATZIC Păltiniș - Cindrel

DETALII



LEGENDA

-  ETAPA I DE DEZVOLTARE A DOMENIU SCHIABIL
-  ETAPA II DE DEZVOLTARE A DOMENIU SCHIABIL
-  TEREN DEZMEMBRAT CU FUNCȚIUNEA DE PASUNE
-  PADURE
-  AXE PARTII PROPUSE
-  LAC
-  PARTII DE SCHII NORDIC
-  STATIE SOSIRE/PLECARE TELESKAUN PROPUȘA
-  IMPREJMUIRE PROPUȘA S = 500 mp (aprox. 15 m x 33 m)

	MINISTERUL DEZVOLTĂRII REGIONALE ȘI TURISMULUI INSTITUTUL NAȚIONAL DE CERCETĂRI ȘI DEZVOLTĂRI ÎN CONSTRUCȚII, URBANISM ȘI DEZVOLTĂRI TERITORIALĂ DURABILĂ "URBAN-INCERC" SUCURSALA URBANPROIECT	Beneficiar : C.J. Sibiu	PR NR 11963/ 2012
		Denumire plan: PATZIC Paltinis - Cindrel	
Proiectat :	Geogr. Dr. Daniela Iurea	Scara :	
Desenat :	Arh. Radu Nica	1 : 1000	
		Data :	
		12 - 2012	