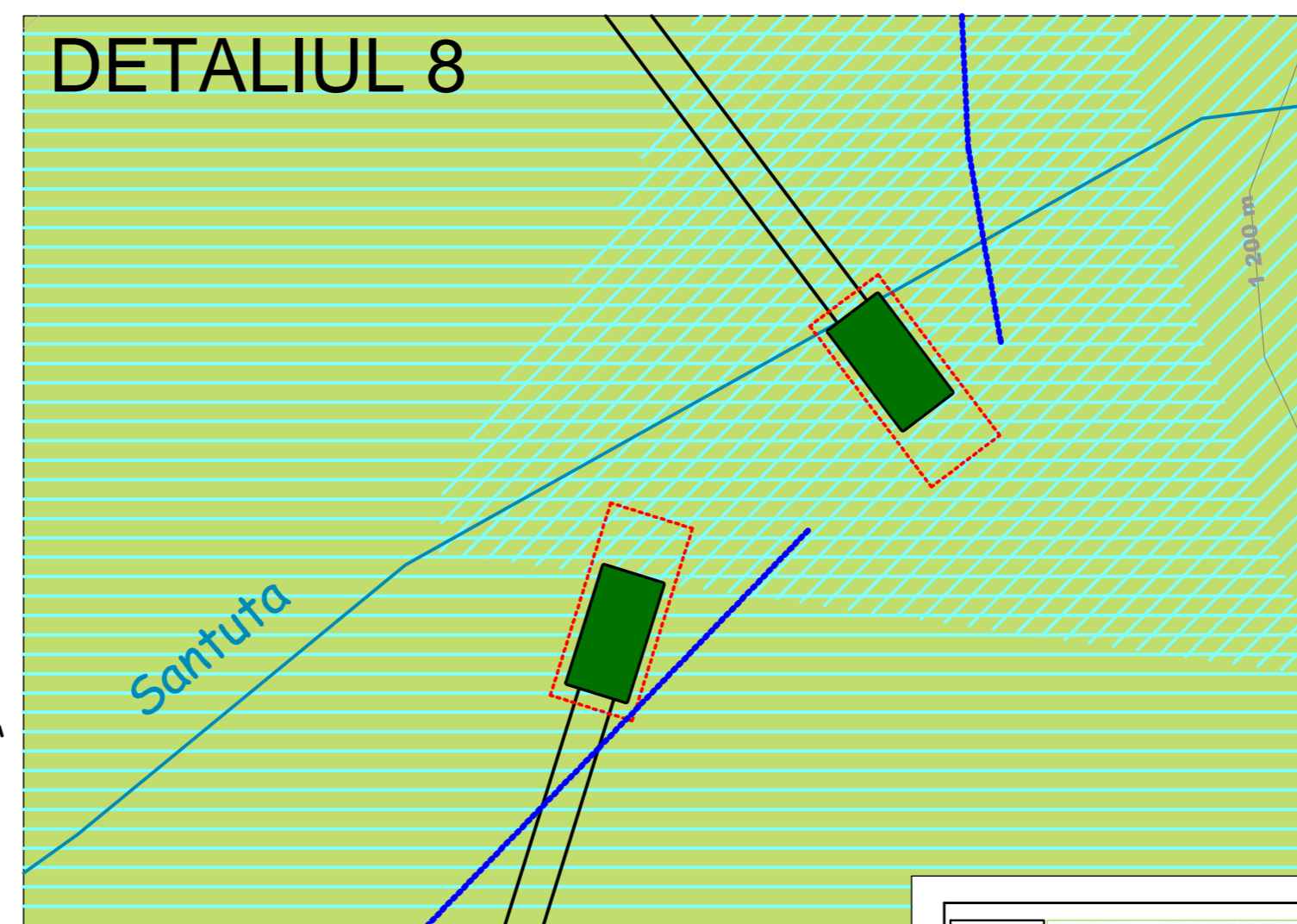
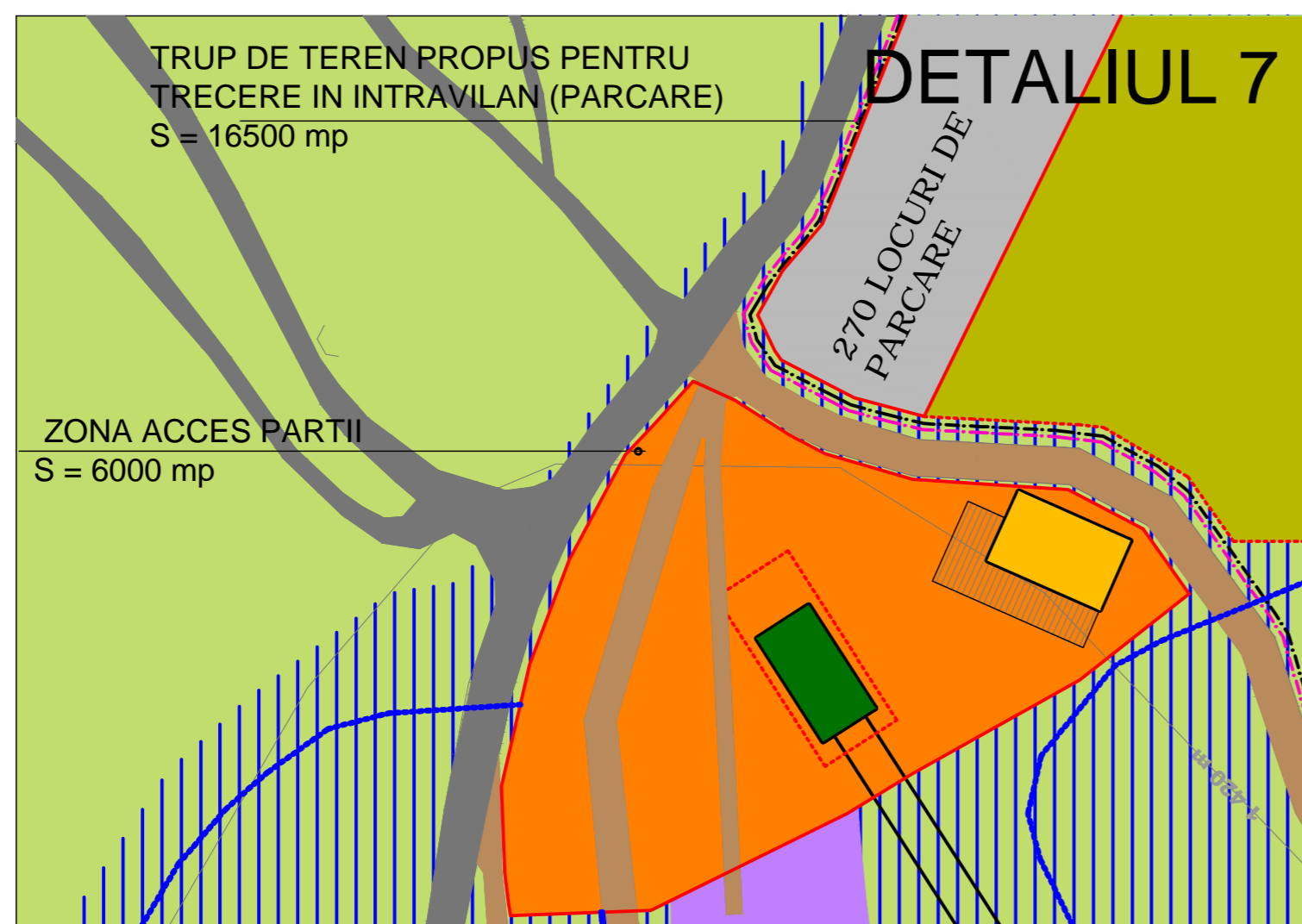
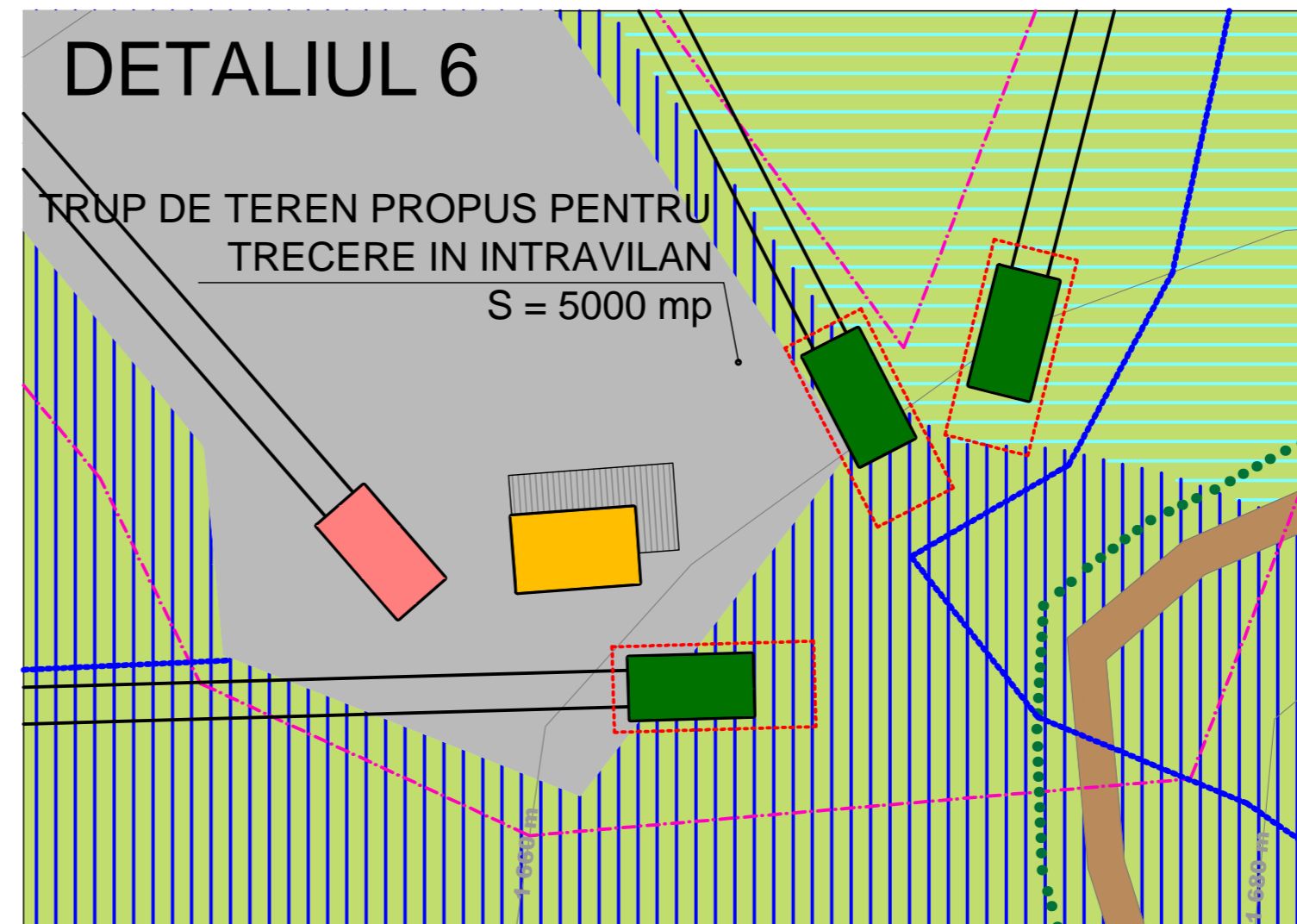
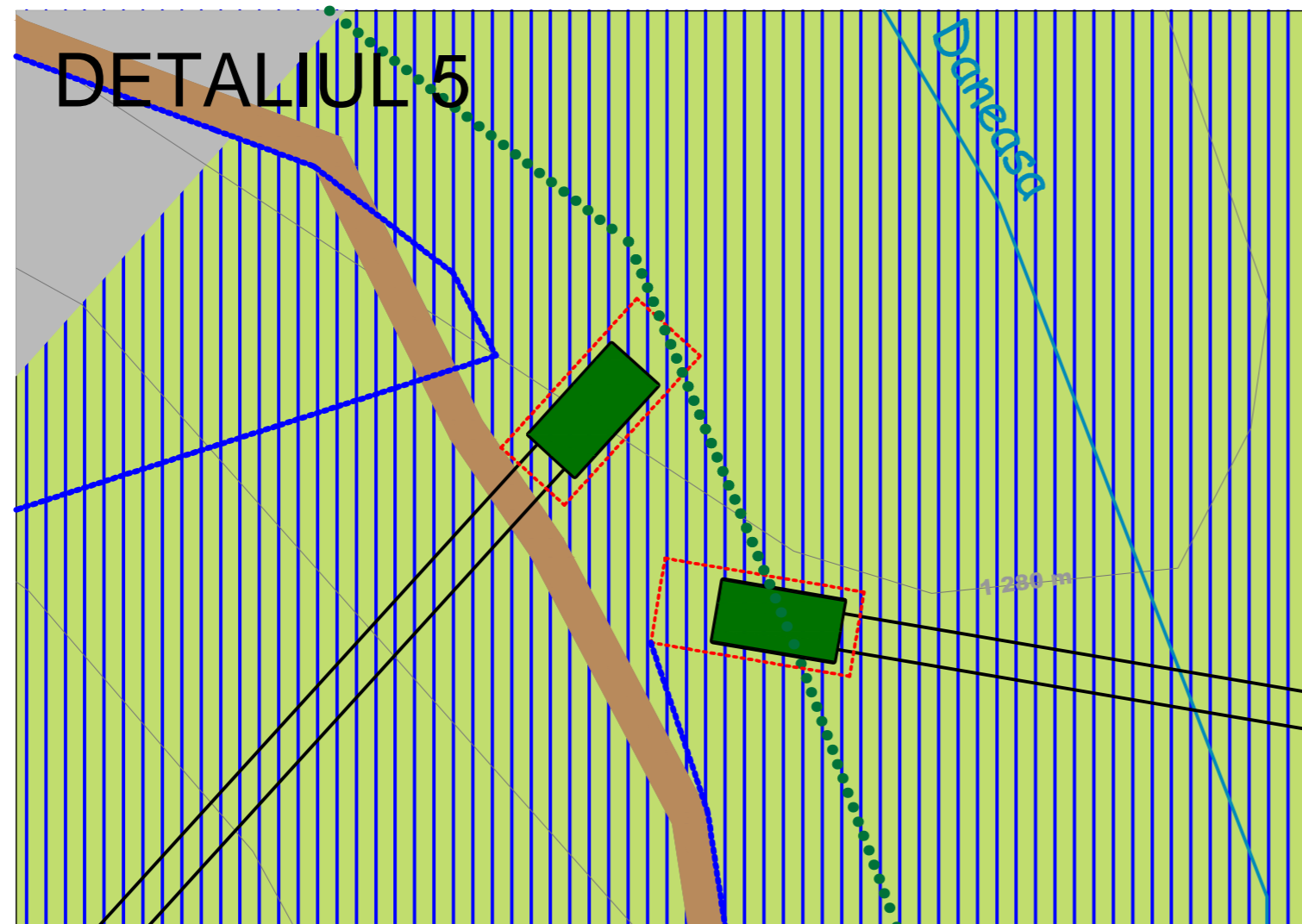


PATZIC Păltiniș - Cindrel

DETALII



LEGENDA

- ETAPA I DE DEZVOLTARE A DOMENIU SCHIABIL
- ETAPA II DE DEZVOLTARE A DOMENIU SCHIABIL
- ZONA DE LEGATURA CU ARENA PLATOS
- TEREN DEZMEMBRAT CU FUNCTIUNEA DE PASUNE
- PADURE
- AXE PARTII PROPUSE
- PARCARE PROPUSA
- DEZVOLTARE ULTERIOARA PARCARE
- ZONA DE ACCES LA PARTII
- DRUM AFLAT ÎN INTRAVILANUL LOC. PALTINIS
- DRUM FORESTIER
- LIMITA TERITORIU ADMINISTRATIV
- LIMITA INTRAVILAN PALTINIS
- LIMITA SIT NATURA 2000
- STATIE SOSIRE/PLECARE TELESKAUN PROPUSA
- STATIE SOSIRE TELESKAUN EXISTENTA
- CABANA PROPUSA
- ÎMPREJMUIRE PROPUSA S = 500 mp (aprox. 15 m x 33 m)

		MINISTERUL DEZVOLTĂRII REGIONALE ȘI TURISMULUI INSTITUTUL NAȚIONAL DE CERCETĂRI ȘI DEZVOLTĂRI ÎN CONSTRUCȚII, URBANISM ȘI DEZVOLTĂRI TERITORIALĂ DURABILĂ "URBAN-INCERC" Str. Pădurea 246, 50102, Sibiu, România. Tel: 0256 201 70 Fax: 0256 201 532 e-mail: urban@incerc.ro, www.incerc.ro SUCURSALA URBANPROIECT		Beneficiar : C.J. Sibiu Denumire plan: PATZIC Păltiniș - Cindrel	PR NR 11963/ 2012
Proiectat : Desenat :	Geogr. Dr. Daniela Iurea Arh. Radu Nica	Scara : 1 : 1000	DETALII DE DEZVOLTARE		
		Data : 12 - 2012			